

Datenquellen


**Bayerisches
Straßeninformationssystem**
Intranet: <https://baysis.bybn.de>
Internet: www.baysis.bayern.de

Geodaten:
© Bayerisches Straßeninformationssystem (BAYSIS)
© Datenquellen: Bayerische Vermessungsverwaltung,
GeoBasis-DE / BKG 2018 (Daten verändert)






Umleitungsplan Böschunssanierung Mühlthal

KfZ unter 3,8m Fahrzeughöhe

Erstellt für Maßstab 1:25.000



Legende

-  Sperrung
-  Umleitungsstrecke
-  Umleitung Fahrrad
-  B2
-  Autobahn