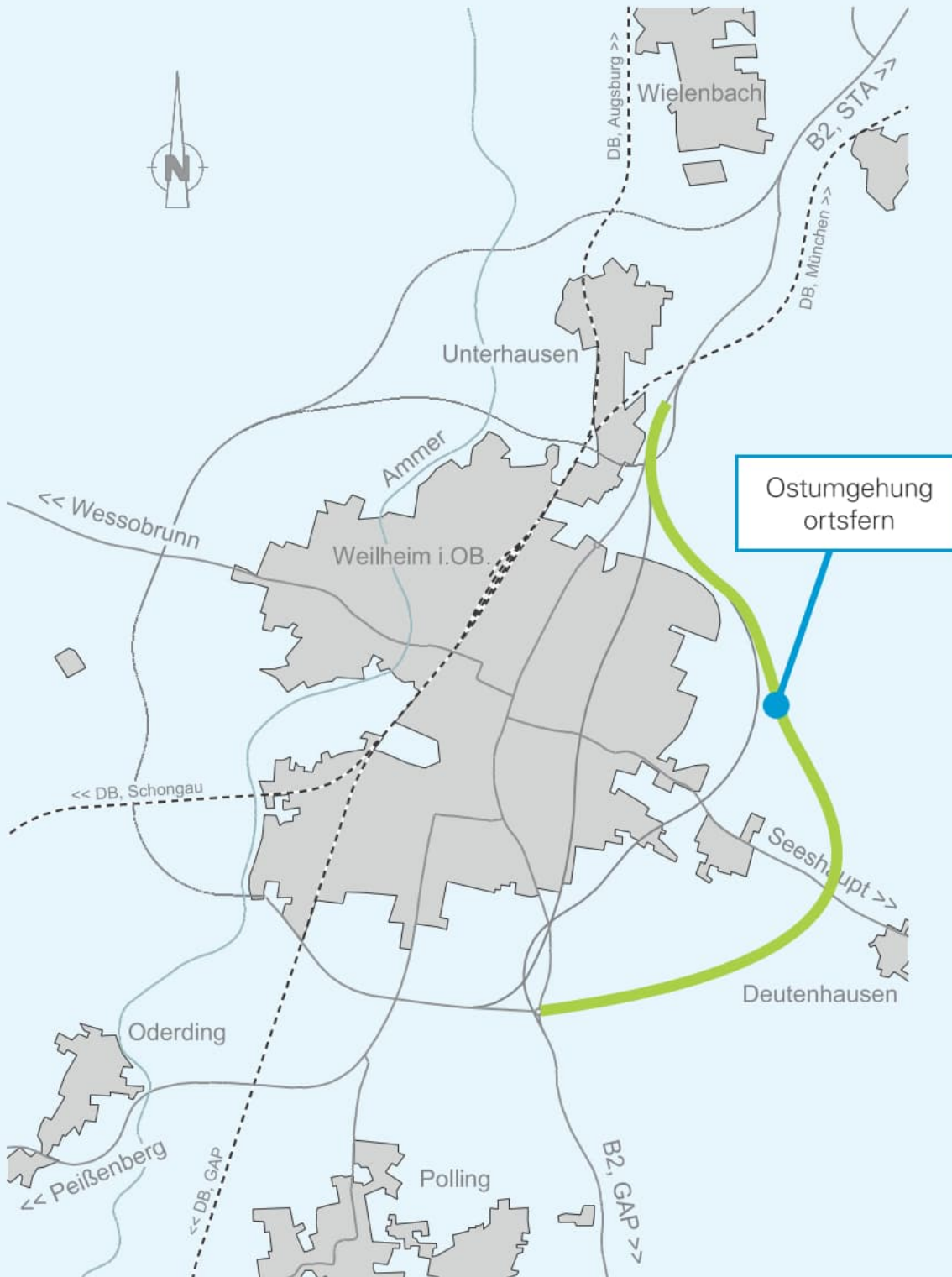




# Ostumgehung ortsfern

## Überblick

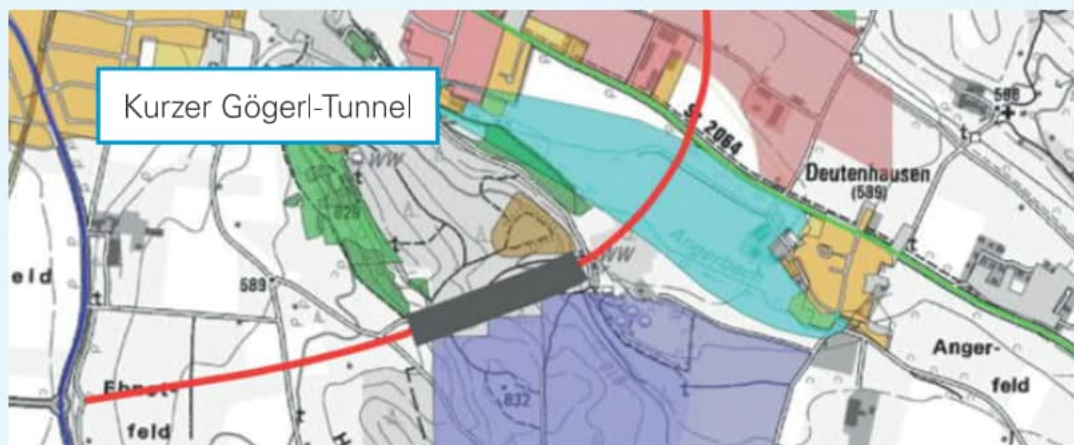




# Ostumgehung ortsfern

## Untervarianten

Drei Untervarianten für den Abschnitt zwischen Kreisverkehr und Deutenhausener Straße:







# Ostumgehung ortsfern

## Zahlen – Daten – Fakten



### Streckenlänge: 5,0 km

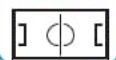
- Trassenbeginn im Süden: Bestehender Kreisverkehr B 2
- Anschluss St 2064, Deutenhausener Str
- Trassenende im Norden: Einmündung in bestehende B 2 auf Höhe Dietlhofersee



### Umsiedlung: 0 Gebäude

Keine Verlegung von Gebäuden erforderlich!

25/23/19



### Neuversiegelung:

<b>17,2 ha</b>	Kurzer Tunnel
<b>15,8 ha</b>	Tunnel + Einhausung
<b>13,4 ha</b>	Langer Tunnel

Zum Vergleich:

Gewerbegebiet Achalaich: 18,5 ha bzw. 26 Fußballfelder

Als Fußballfeldgröße wurde der Standard von 105 m x 68 m zugrunde gelegt.



**14.200**  
**KFZ/Tag**

#### Bereich Süd

Südlich St 2064

Deutenhausener Straße

**12.200**  
**KFZ/Tag**

#### Bereich Mitte

Nördlich St 2064

Deutenhausener Straße

Zum Vergleich:

St 2058 Peißenberg Weilheim (Höhe Oderding): 13.977 Kfz/Tag

B 17/ B 472 Ortsumgehung Schongau: 10.812 Kfz/Tag bis 12.859 Kfz/Tag



### Investition:

<b>54,7 Mio. EUR</b>	Kurzer Tunnel
<b>70,3 Mio. EUR</b>	Tunnel + Einhausung
<b>95,9 Mio. EUR</b>	Langer Tunnel

Zusammensetzung der  
Investitionskosten aus

Grunderwerbskosten und Baukosten



### Betrieb:

<b>0,26 Mio. EUR</b>	Kurzer Tunnel
<b>0,42 Mio. EUR</b>	Tunnel + Einhausung
<b>0,68 Mio. EUR</b>	Langer Tunnel

Jährlich anfallende  
Unterhaltungs- und  
Betriebskosten