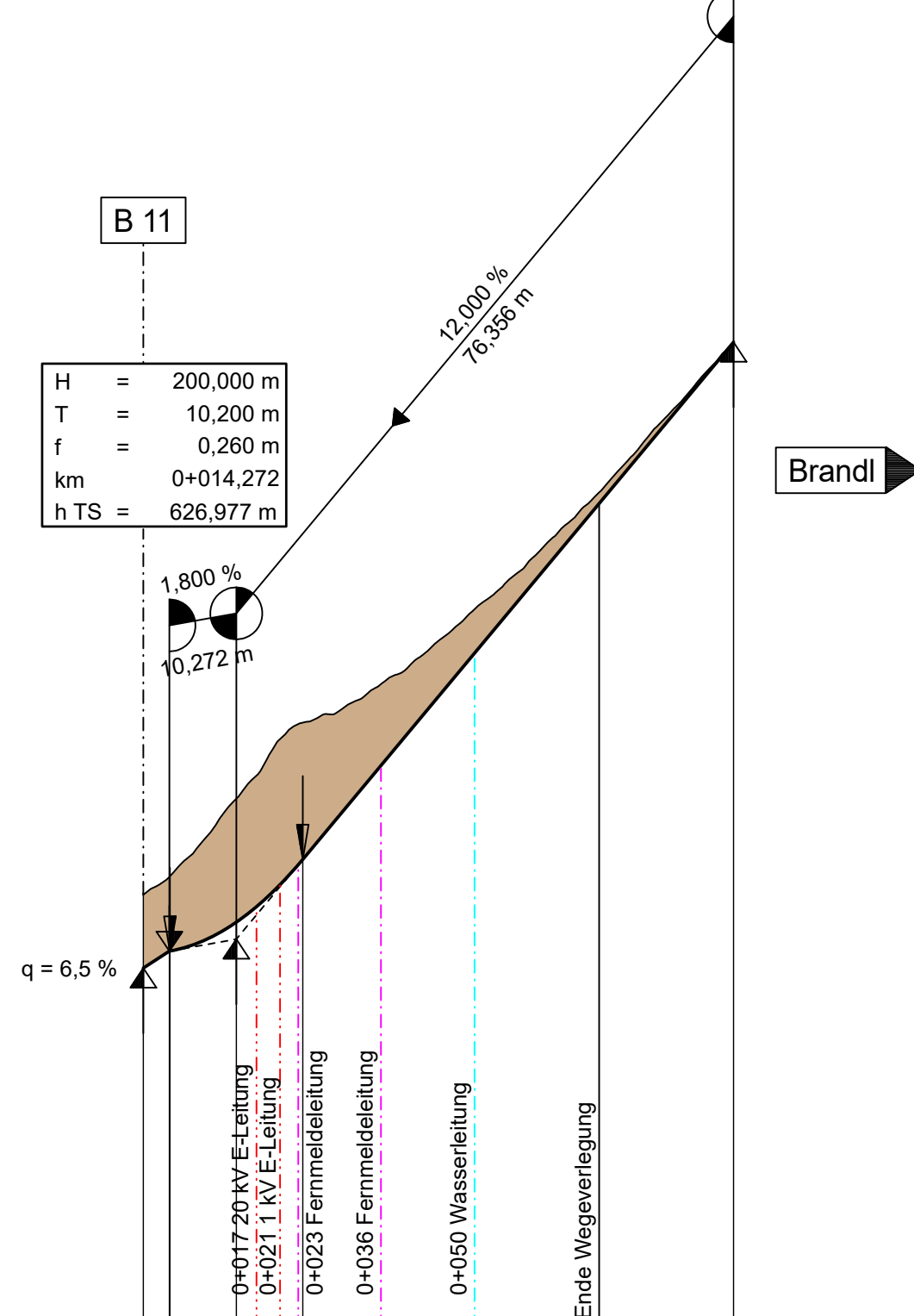


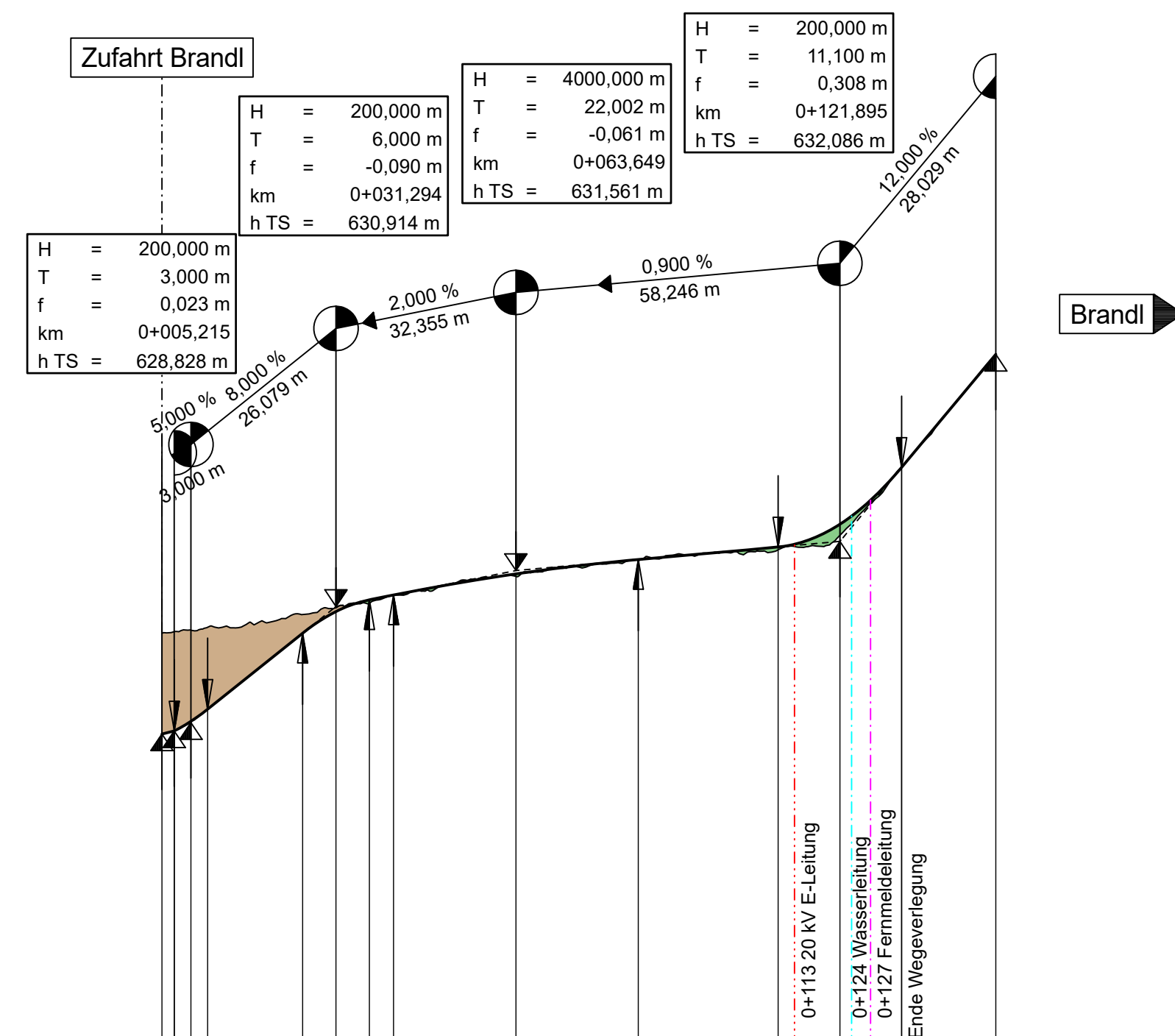
Zufahrt Brandl bei Bau-km 2+640



NN 621,00

	0+00	0+04	0+08	0+12	0+16	0+20	0+24	0+28	0+32	0+36	0+40	0+44	0+48	0+52	0+56	0+60	0+64	0+68
Gradientenhöhe	626.53	626.79	626.79	627.24	627.71	628.20	628.20	630.06	630.06	632.46	634.86	636.14						
Station Gradiente	0.00	4.00	4.07	14.27	20.00	24.47	40.00	60.00	80.00	90.63								
Geländehöhe	627.66	629.91	631.09	632.85	634.96													
Station Gelände	0.00	20.00	40.00	60.00	80.00													

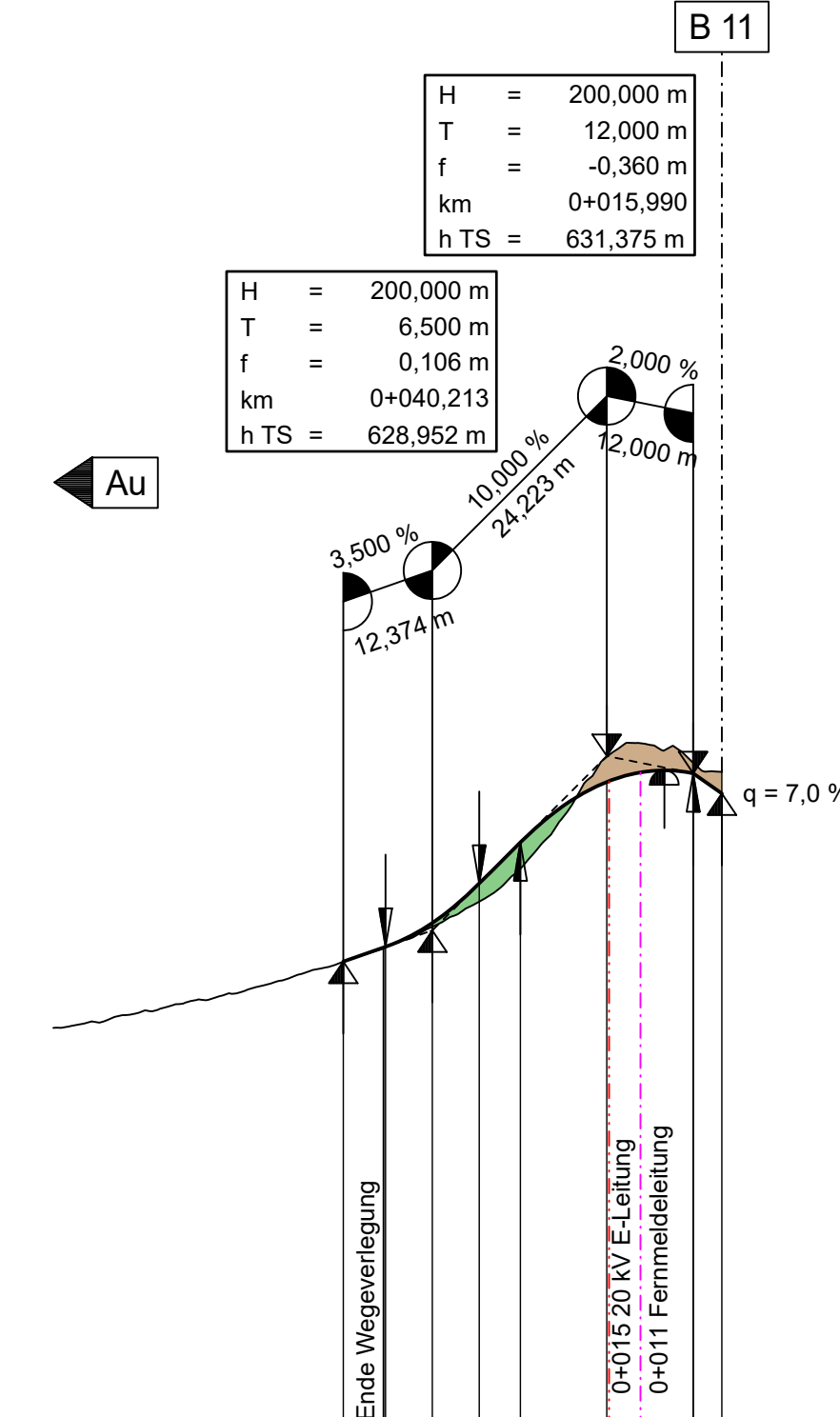
Zufahrt Brandl



NN 623,00

	0+00	0+04	0+08	0+12	0+16	0+20	0+24	0+28	0+32	0+36	0+40	0+44	0+48	0+52	0+56	0+60	0+64	0+68
Gradientenhöhe	628.62	628.68	628.68	628.85	629.07	630.01	630.43	630.82	631.03	631.09	631.12	631.45	631.50	631.70	631.76	631.89	631.99	632.28
Station Gradiente	0.00	2.21	2.21	5.22	8.22	20.00	25.29	31.29	37.28	40.00	41.65	60.00	63.65	80.00	85.65	100.00	110.80	120.00
Geländehöhe	630.43	630.65	630.65	631.07	631.07	631.12	631.45	631.68	631.88	632.02	632.02	634.45	634.50	634.70	634.76	634.89	634.99	635.28
Station Gelände	0.00	20.00	40.00	60.00	80.00	100.00	110.80	120.00	129.82	149.92								

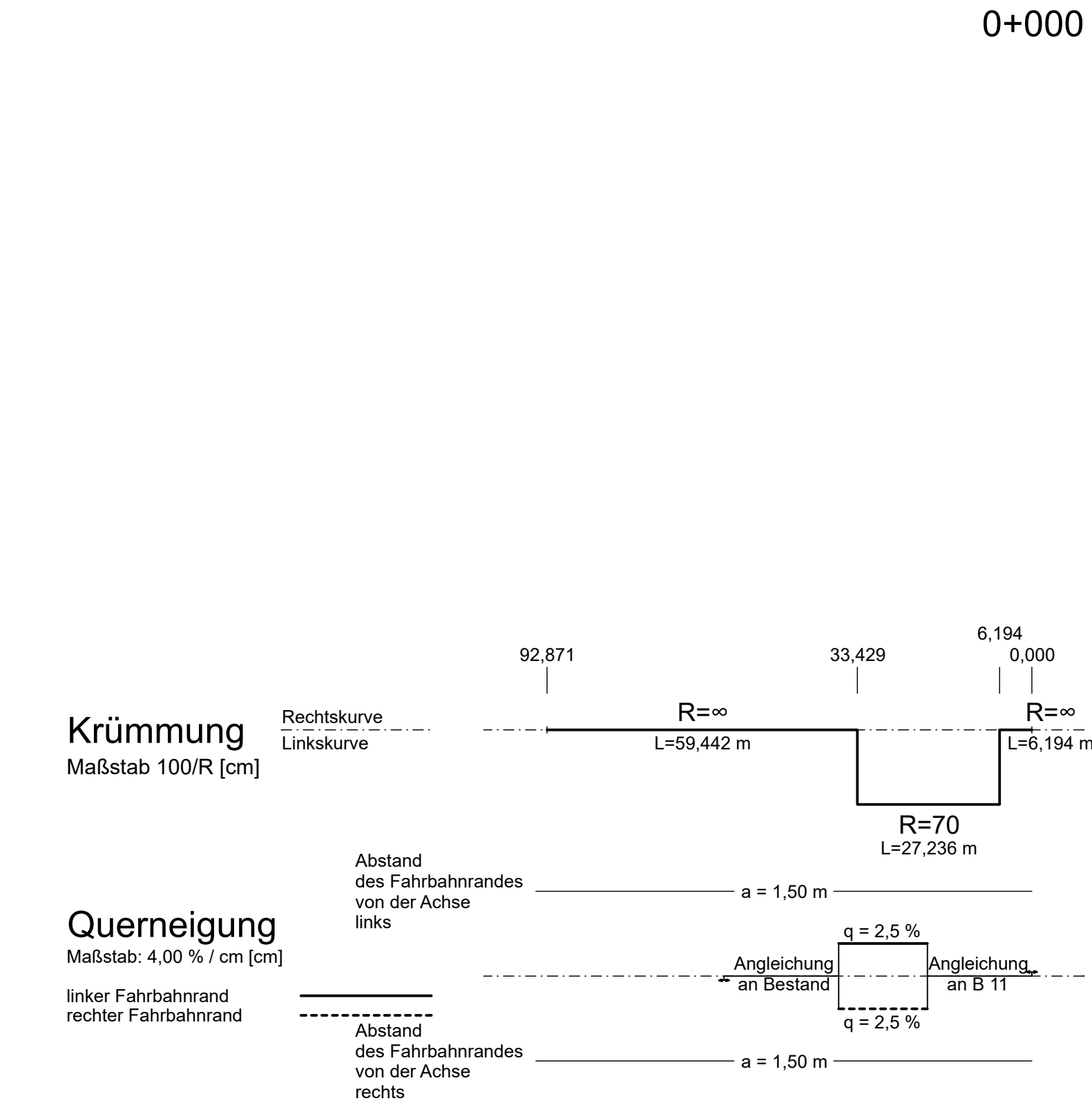
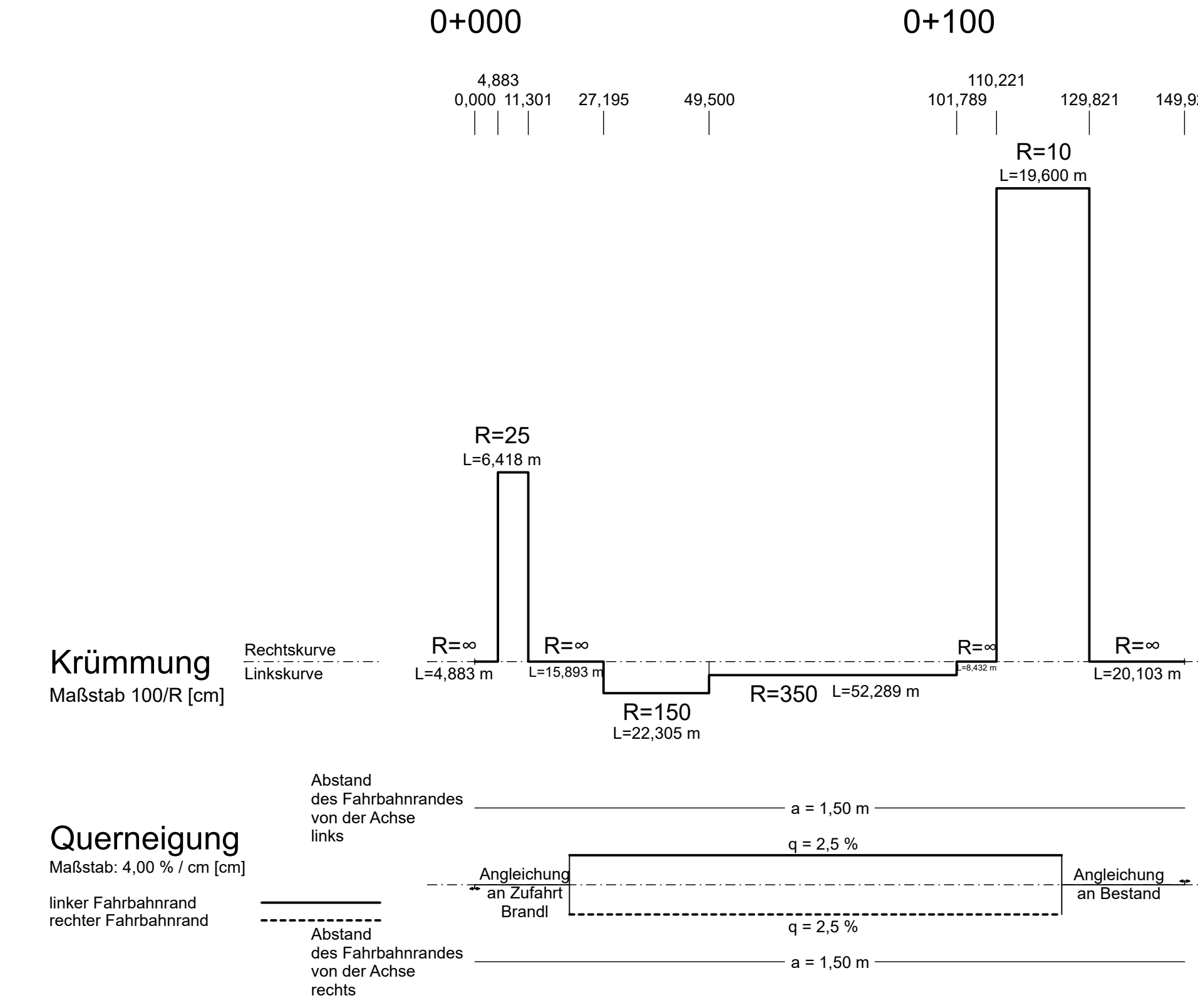
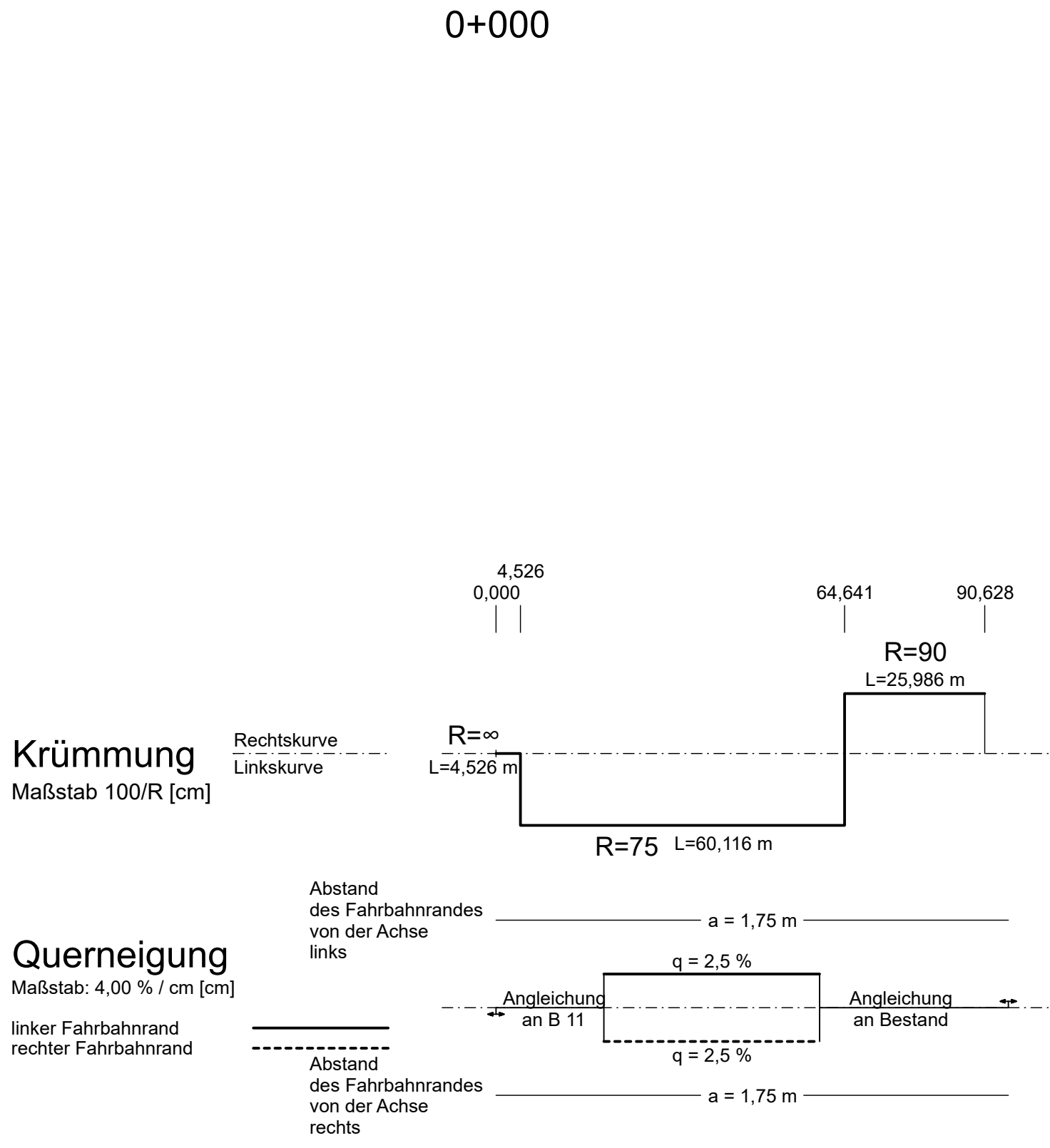
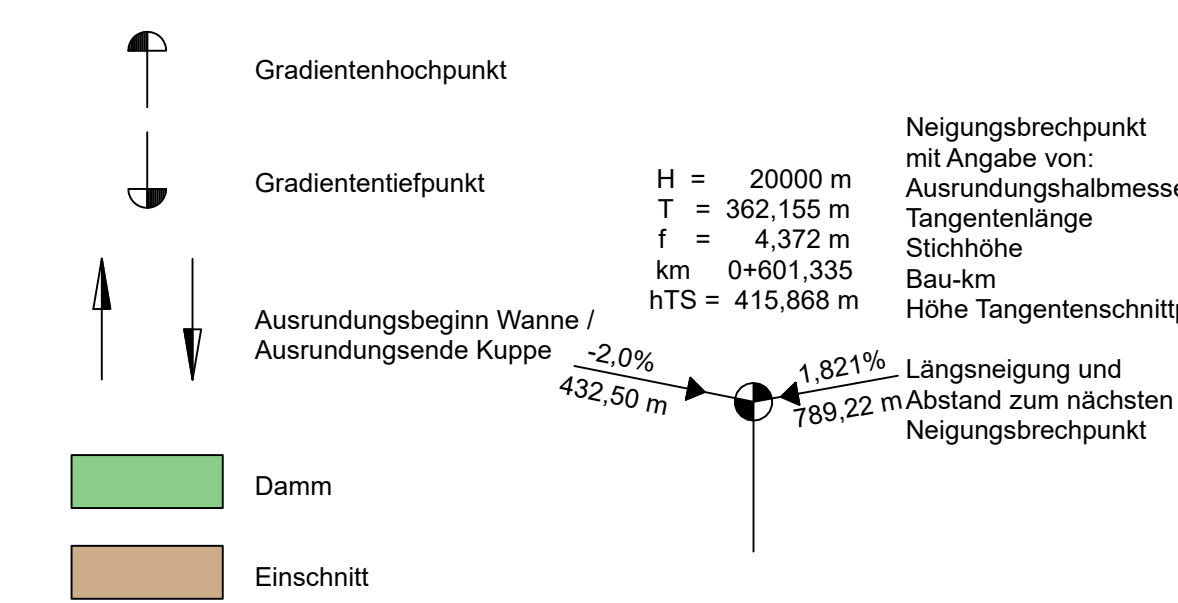
Zufahrt Au bei Bau-km 3+010



NN 622,00

	0+00	0+04	0+08	0+12	0+16	0+20	0+24	0+28	0+32	0+36	0+40	0+44	0+48	0+52	0+56	0+60	0+64	0+68
Gradientenhöhe	628.52	628.72	629.09	629.09	629.60	630.17	630.81	631.01	631.17	631.13	631.13	630.86						
Station Gradiente	80.00	60.00	52.59	46.71	40.21	35.71	27.99	20.00	15.99	7.69	3.99	0.00						
Geländehöhe	627.84	628.29	629.01	629.01	629.60	630.84	631.01	631.16	631.16	631.16	630.86							
Station Gelände	80.00	60.00	40.00	20.00	0.00													

Zeichenerklärung



Hyna + Weiß Bauingenieure
 Hyna + Weiß Bauingenieure GmbH | Internet www.hyna-weiss.de
 Thomas-Dalle-Str. 22 | 85315 Friedberg | Tel. 0821-268 970

BV:	091.28.01	Datum		Name	
bearbeitet:	04/2020	Dr. Kupfer			
gezeichnet:	04/2020	Appel			
geprüft:	04/2020	Weiß			
Dat:	0912001				
	U00402_HFPT				

Freistaat Bayern Staatliches Bauamt Weilheim

bearbeitet:	05/2020	Vogl
gezeichnet:	05/2020	extern
geprüft:	05/2020	Herda
PSP Nr.:	B17S.BBBB0013.00.00.01	
PSP Bez.:	B11 Ausbau nördlich Reindschmiede	
Dateiname:		

Nr.	Art der Änderung	Datum	Zeichen

FESTSTELLUNGSENTWURF

Straßenbauverwaltung	Unterlage / Blatt-Nr.: 6.4.2
Freistaat Bayern	Höhenplan Zufahrten
Straße / Abschn.-Nr. / Station: B11_320_1,835 bis 340_0,055	Brandl bei Bau-km 2+640
PROJIS-Nr.:	Au bei Bau-km 3+010
	Maßstab: 1 : 1.000 / 100

B 11
Ausbau nördlich Reindschmiede
 Bau-km 0+000 bis 3+351

aufgestellt:
 Staatliches Bauamt Weilheim

Fritsch, List, Bauingenieur
 Weilheim, den 04.05.2020