
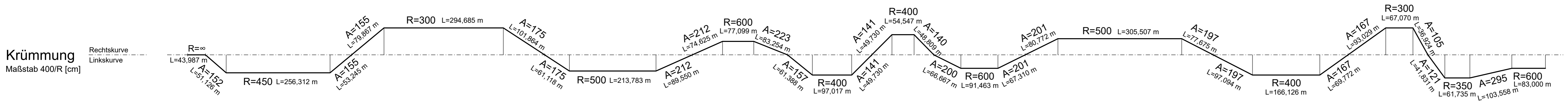
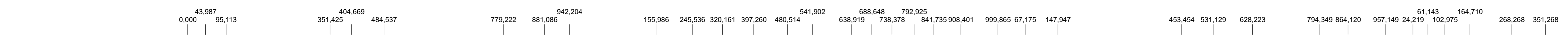


Station	0+000	0+500	1+000	1+500	2+000	2+500	3+000
Gradientenhöhe	602,55	603,55	604,55	605,17	605,46	605,57	605,36
Geländehöhe	602,55	603,10	603,91	604,19	605,46	605,57	605,36
Station	0,00	100,00	200,00	292,36	338,36	342,36	400,00



Hyna + Weiß Bauingenieure

Hyna + Weiß Bauingenieure GmbH | Internet www.hyna-weiss.de
 Thomas-Dilse-Str. 22 | 85316 Friedberg | Tel. 0821-266 970

BV:	091.28.01	Datum		Name	
bearbeitet:	04/2020	extern		Dr. Kuper	
gezeichnet:	04/2020	Müller			
geprüft:	04/2020	Weiß			
Datei:	0812801_00000_LWP_3096.PLT				

Freistaat Bayern Staatliches Bauamt Weilheim

Münchener Str. 39
 82362 Weilheim

Tel.: 0881990-0, Fax: 0881990-100, E-Mail: poststelle@stbamw.bayern.de

bearbeitet:	05/2020	Vogt
gezeichnet:	05/2020	extern
geprüft:	05/2020	Herda
PSP Nr.:	B1TS.B88B0013.00.00.01	
PSP Bez.:	B11 Ausbau nördlich Reindlschmiede	
Dateiname:		

Nr.	Art der Änderung	Datum	Zeichen

FESTSTELLUNGSENTWURF

Straßenbauverwaltung	Freistaat Bayern	Unterlage / Blatt-Nr.:	4
Straße / Abschn.-Nr. / Station:	B11_320_1,835 bis 340_0,055	Übersichtshöhenplan	B 11
PROJIS-Nr.:		Maßstab:	1 : 5.000 / 500

B 11
Ausbau nördlich Reindlschmiede
Bau-km 0+000 bis 3+351

aufgestellt:
Staatliches Bauamt Weilheim

Freih. Ing. Bauingenieur
Weilheim, den 04.05.2020