




-  Nutzfläche für Bauarbeiten
-  Verkehrsführung 1-spurig
-  Decke fertiggestellt

Nr.	Art der Änderung	Datum	Name

Nachrichtlich, nicht Bestandteil der Planfeststellung

**Freistaat Bayern
Straßenbauamt -München**

B2 München - Weilheim

PLANFESTSTELLUNG

**Entlastungstunnel
Starnberg**

von Bau-km 0+000 bis Bau-km 2+665
von Str.-km 24,460 bis Str.-km 27,120

Aufgestellt
München, den 30.07.99
Straßenbauamt

Untanlage Nr. 15.1
Blatt Nr.: 3

bearbeitet	Datum	Zeichen
gezeichnet	Januar 1999	H. Hausberg
geprüft	10.09.99	K. B. B.
Reg.-Nr.	1087 - 8n - 1.3	P

Verkehrsführung
Bauphase III
Maßstab 1:500

Lfd. Bd. Schärer