




-  Nutzfläche für Bauarbeiten
-  Verkehrsführung 1-spurig
-  provisorische Baugrubenquerung

Nr.	Art der Änderung	Datum	Name

Nachdrücklich, erweitert Bestandteil der Planfeststellung

Freistaat Bayern
Starnberg
B2 München - Weilheim

Unterlage Nr.: 15.1
 Blatt Nr.: 2

bearbeitet	Datum	Zeichen

gezeichnet	geprüft	Reg.-Nr.
Januar 1999	JUL 99	1087-8n-1.2 P

PLANFESTSTELLUNG

Entlastungstunnel Starnberg
 von Bau-km 0+000 bis Bau-km 3+120
 von Str.-km 24.460 bis Str.-km 27.120

Verkehrsführung
 Bauphase II
 Maßstab 1:500

München, den 30.07.99
 Straßenbauamt

Ltd. BD. Schäfer