

H = 500,000 m  
 T = 3,750 m  
 f = 0,014 m  
 km = 0+017,000  
 h TS = 635,133 m

km 0+000,000  
 h TS = 635,558 m

**nur nachrichtlich:**  
 Schutzwall  
 Bau-km 0+150 - 0+210 +  
 Bau-km 0+240 - 0+340  
 L = 160 m, H = 3,00 m  
 über Gradiente

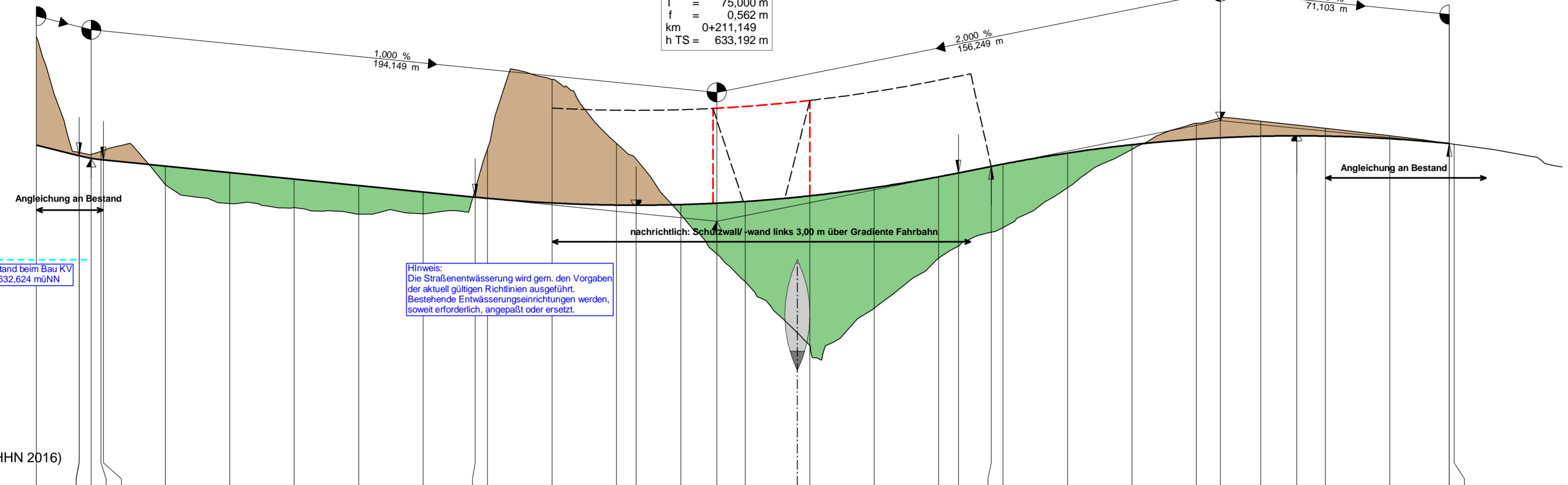
**nur nachrichtlich:**  
 Schutzwand  
 Bau-km 0+210 - 0+240  
 L = 30 m, H = 3,00 m  
 über Gradiente

**Bauwerk 0/1**  
 Wellstahlrohrbrücke  
 Sindelsbach  
 Bau-km 0+236  
 KrW = 145 gon LW ≥ 5,60 m  
 KH ≥ 1,00 m LH ≥ 2,80 m  
 MLC 50/50-100 BzG > 15,00 m

H = -4740,197 m  
 T = 71,103 m  
 f = -0,533 m  
 km = 0+367,398  
 h TS = 636,317 m

km 0+438,501  
 h TS = 635,606 m

H = 5000,000 m  
 T = 75,000 m  
 f = 0,562 m  
 km = 0+211,149  
 h TS = 633,192 m




Grundwasserstand beim Bau KV  
 im Juni 2015: 632,624 müNN

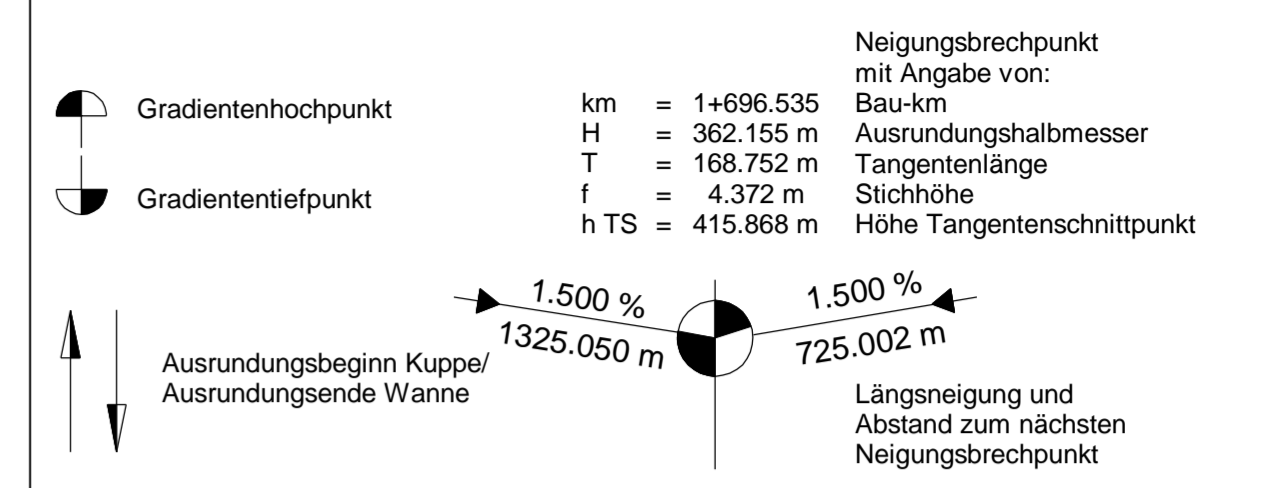
Hinweis:  
 Die Straßenentwässerung wird gem. den Vorgaben  
 der aktuell gültigen Richtlinien ausgeführt.  
 Bestehende Entwässerungseinrichtungen werden,  
 soweit erforderlich, angepaßt oder ersetzt.

625,00 m ü.NN (DHHN 2016)

Gradientenhöhe	635,56	635,23	635,15	635,10	634,90	634,70	634,50	634,30	634,10	633,94	633,90	633,76	633,70	633,69	633,71	633,75	633,81	633,98	634,24	634,57	634,69	634,89	634,97	635,31	635,57	635,74	635,78	635,83	635,84	635,83	635,75	635,61			
Geländehöhe	638,93		635,36		634,33	633,74	633,61	633,41	633,42	635,44	635,44	637,59	635,61	633,39	633,39	631,32	629,34	630,59	632,05	635,24	635,30	635,08	635,65	635,61	635,42	635,24	635,30	635,08	635,65	635,59	635,59				
Station	0,00	13,25	17,00	20,00	20,75	40,00	60,00	80,00	100,00	120,00	136,15	140,00	160,00	180,00	186,15	200,00	211,15	220,00	240,00	260,00	280,00	286,15	296,29	300,00	320,00	340,00	360,00	367,40	380,00	391,10	400,00	420,00	438,50	440,00	
Bau-km	0+000						0+100							0+200							0+300											0+400			



**Zeichenerklärung**



**Lärmschutz**

- Lärmschutzwall rechts
- Lärmschutzwall links
- Lärmschutzwall mitte
- Lärmschutzwand rechts
- Lärmschutzwand links
- Lärmschutzwand mitte

Staatliches Bauamt Weilheim Münchener Straße 39 82362 Weilheim Tel.: 0881/990-0, Fax: 0881/990-1000, E-Mail: poststelle@stbauw.bayern.de	bearbeitet:	02/2024	Weiker
	gezeichnet:	11/2023	Weiker
PSP Nr.:		Projekt: St2038 Ausbau östlich Habach	

Nr.	Art der Änderung	Datum	Zeichen

**Feststellungsentwurf**

Straßenbauverwaltung Freistaat Bayern  
 Staatliches Bauamt Weilheim  
 Straße / Abschn.-Nr. / Station: St 2038 / Abs. x / St. y  
 PROJIS-Nr.:  
 Unterlage / Blatt-Nr.: 6/ 1\_1  
 Höhenplan  
 Maßstab: 1 : 1.000/ 100

St 2038  
 Ortsumgehung östlich Habach  
 Bau-km 0+000 - 0+450

aufgestellt:  
 Staatliches Bauamt Weilheim  
 Scheckinger, J.D. BD  
 Weilheim, den 07.03.2024