## Düker 3 km 1+209.32
## Lageplan
M 1:500

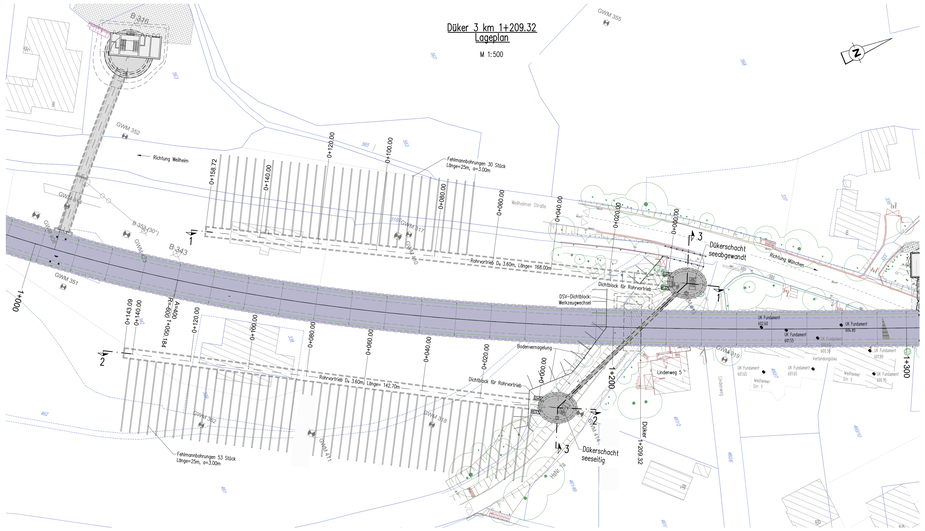


## Schnitt 1–1
Stollen seeabgewandt Düker 3
M 1:500

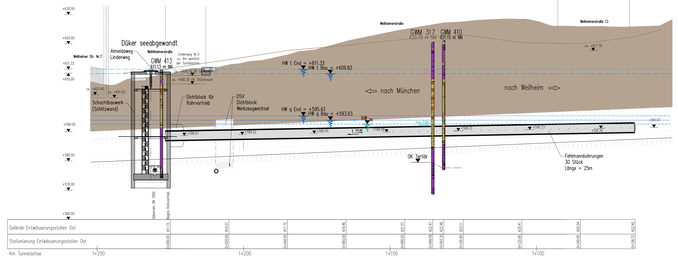


## Schnitt 2–2
Stollen seeseitig Düker 3
M 1:500

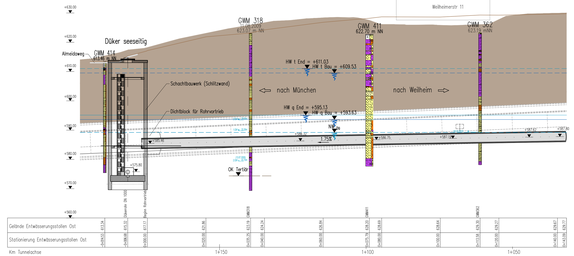


## Schnitt 3–3 Tunnel–km 1+209.32
M 1:100

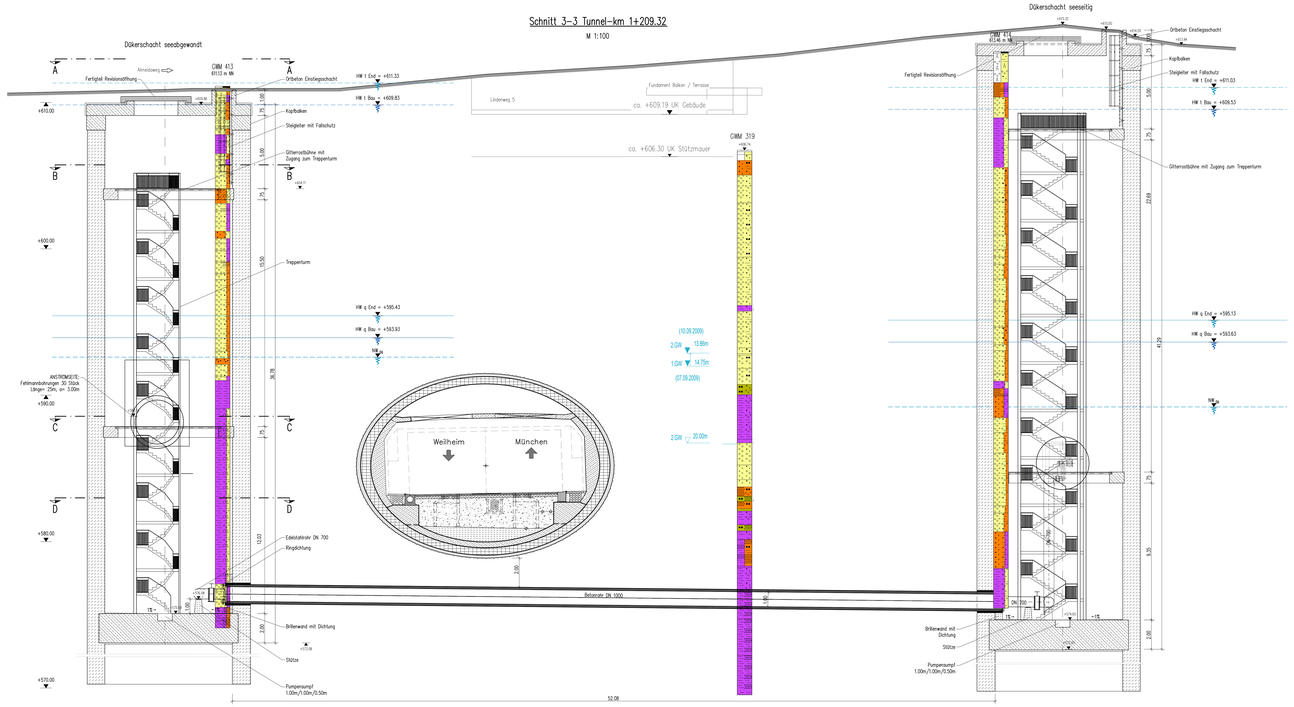


| | | | | | | | | | | | |
|---|---|---|---|---|---|---|---|---|---|---|---|
| Geländehöhe | 609.89 | 609.95 | 610.96 | 610.93 | 610.53 | 610.10 | 610.5 | | | | |
| Abstand zur Tunnelachse | -21.90 | -20.00 | -10.00 | 0.00 | 10.00 | 20.00 | 30.00 | 39.40 | | | |

## Draufsicht A–A
Dükerschacht seeabgewandt
M 1:100

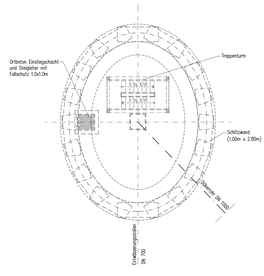


## Schnitt B–B
Dükerschacht seeabgewandt
M 1:100

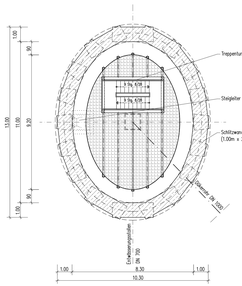


## Schnitt C–C
Dükerschacht seeabgewandt
M 1:100

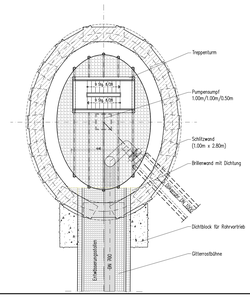


## Schnitt D–D
Dükerschacht seeabgewandt
M 1:100

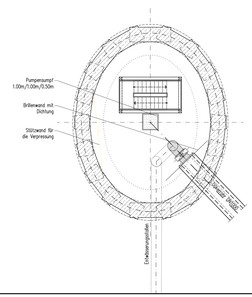


### Legende

| Bemessungswasserstände im Quartär | Bemessungswasserstände im Tertiär |
|---|---|
| HW q End | HW I End |
| HW q Bau | HW I Bau |
| OK Tertiär | $NW_{NL}$ Niedrigwasserstand |

## Querschnitt Stollen
M 1:50

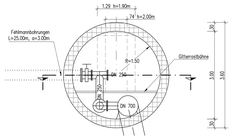


## Detaildraufsicht "I" Stollen
M 1:50

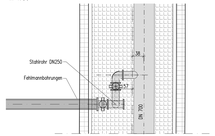


## Querschnitt Dükerleitung
M 1:50

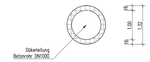


M 1:500 — 10m 0 10m 20m 30m 40m 50m

M 1:100 — 2m 0 5m 10m 20m 30m

M 1:50 — 1m 0 5m 10m 20m

### Planungsgrundlagen
- Angaben Bestandsgebäude gem. Befliegungsdaten, Datei vom 06.07.2018, Bayerische Vermessungsverwaltung
- Digitale Flurkarte (DFK) gem. Datei vom 20.11.2018, Staatliches Bauamt Weilheim

### Bezugssysteme
- Die Lagekoordinaten beziehen sich auf Landessystem Bayern Ebenes Gauß-Krüger System, Zone 4
- Das Bezugssystem der Höhen ist das Deutsche Höhenhauptnetz DHHN12


EDR GmbH
Dillwachtenstraße 5, 91088 Bräuchitz
Tel.: 09547/1120-0, Fax: 09547/1120-60

| | Datum | Name |
|---|---|---|
| bearbeitet | 26.02.2021 | Hertzg |
| gezeichnet | 26.02.2021 | Kaltenbach |
| geprüft | 26.02.2021 | Hertzg |

Projekt: E11723

Straßenbauverwaltung
Freistaat Bayern, Staatliches Bauamt Weilheim
Münchener Straße 39, 82362 Weilheim
Tel.: 0881/690-0, Fax: 0881/690-1000
E-mail: poststelle@sbaw.bayern.de

| | Datum | Name |
|---|---|---|
| bearbeitet | 26.02.2021 | Binsperger/ Ludwig |
| gezeichnet | | |
| geprüft | 26.02.2021 | Zuber |


| Nr. | Art der Änderung | Datum | Zeichen |
|---|---|---|---|
| c | | | |
| b | | | |
| a | | | |

# Bauwerksentwurf - Fortschreibung (2021)

Straßenbauverwaltung
Freistaat Bayern, Staatliches Bauamt Weilheim

Straße / Abschn.-Nr / Station:
B2 / Abs. 840, Sl 1.169 bis Abs. 900, Sl. 0.551

PROJIS-Nr.: 09 B90061 00

Unterlage / Blatt-Nr.: 8.8.3
Düker 3
Bau-km 1+210.00

Maßstab: 1:500, 1:100, 1:50

## B 2 Tunnel Starnberg

Aufgestellt:
Weilheim, den 26.02.2021
Staatliches Bauamt Weilheim

Schwaninger, Ltd. Baudirektor

Anlage 7.10 zu "Wassertechnische Untersuchungen, Teil 18.2 - Tunnel, Erläuterungsbericht"

P:\17172\30\Lsb 7170_Plan\04_Düker\Lsb_Acad\Ü_8-8-3_Düker3.dwg 25.02.2021