

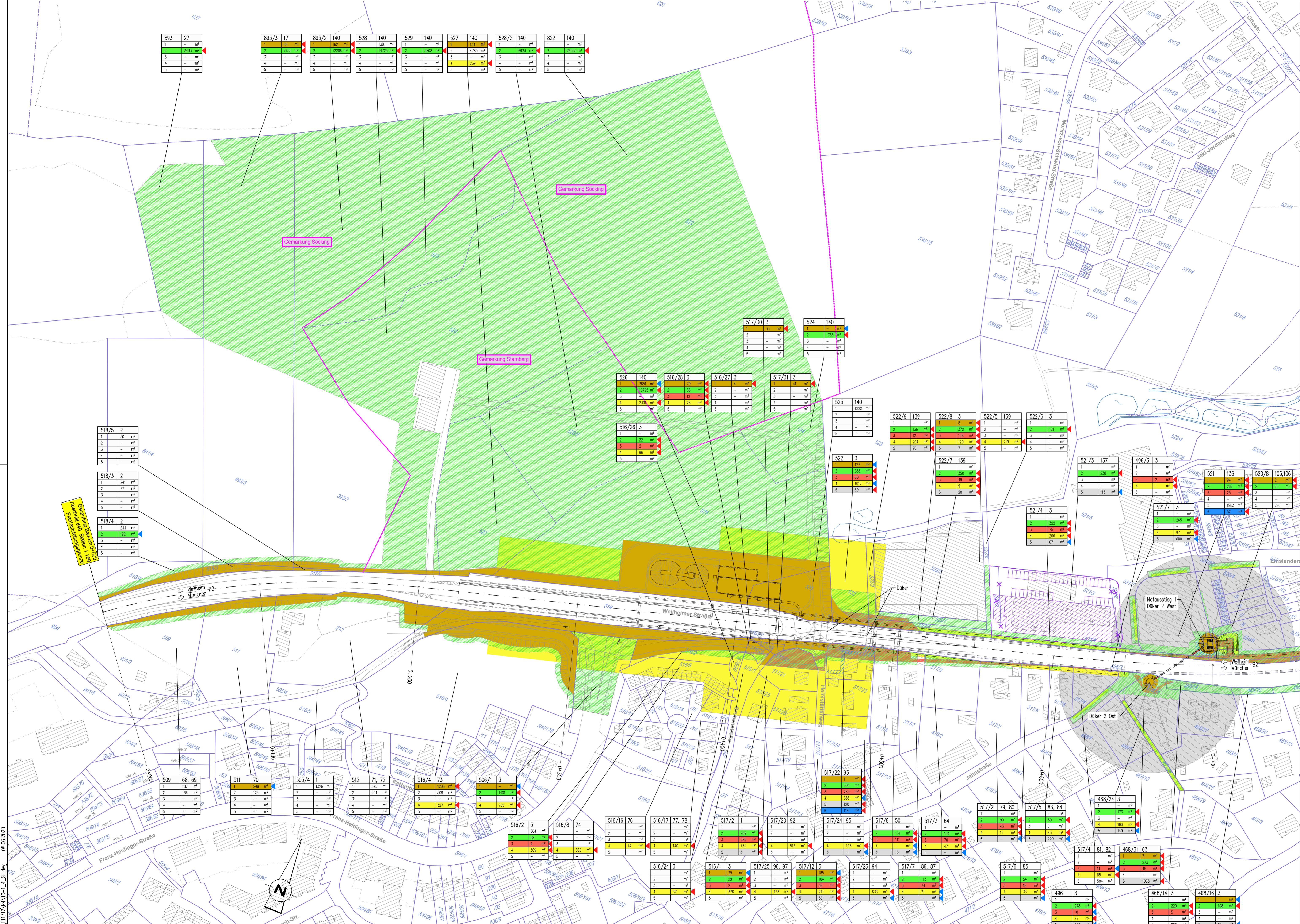


Legende Grunderwerb

1. Zu erwerbende Flächen
 2. Vorübergehend oberirdisch zu beanspruchende Flächen
 3. Dauerhaft unterirdisch zu beschränkende Flächen
 4. Vorübergehend unterirdisch zu beschränkende Flächen
 5. Für Grundwasserüberleitungsmaßnahmen dauerhaft zu beschränkende Flächen
 6. Dauerhaft oberirdisch zu beschränkende Flächen
-  Vorübergehend zu beanspruchende und dauerhaft zu beschränkende Flächen
 Vorübergehend oberirdisch zu beanspruchende und unterirdisch zu beschränkende Flächen
- | Flurstücks-Nr. | Eigenl. (anonymisiert) |
|----------------|--|
| 522/9 3 | 1 - 24 m ² |
| | 2 - 96 m ² ← Erhöhung Flächenbedarf > 8% |
| | 3 - 24 m ² |
| | 4 - 65 m ² ← Reduzierung Flächenbedarf > 8% |
| | 5 - 239 m ² |
| | 6 - 19 m ² |
- Flächenangabe aus Grundbuch bzw. Vereinbarung mit Eigentümer übernehmen



EDS GmbH
 Dillwallerstraße 15, 80686 München
 Tel. 089 547 12 0 Fax 089 547 112 50

Kedr

bearbeitet	Datum	Name
29.05.2020	29.05.2020	Hotop
gezeichnet		Amiller
geprüft	29.05.2020	Hotop

Projekt: E11712

Freistaat Bayern
 Staatliches Bauamt Weilheim

Münchner Straße 39, 82362 Weilheim
 Tel.: 089 18900-0 Fax: 089 18900-1100
 E-mail: poststelle@batw.bayern.de

c			
b			
a			
Nr.	Art der Änderung	Datum	Zeichen

Planänderung

Straßenbauverwaltung
 Freistaat Bayern, Staatliches Bauamt Weilheim

Umlage / Blatt-Nr.: 10/1
 Grunderwerb
 Gesamtplan Teil 1/4

Straße / Abschn.-Nr / Station:
 B2 / Abs. 840, St. 1,169 bis Abs. 900, St. 0,551


PROJUS-Nr.: 09 890661 00

Maßstab: 1:1000

B2 Tunnel Starnberg

Blatt-Nr. 1+2

Aufgestellt:
 Weilheim, den 02.06.2020
 Staatliches Bauamt Weilheim


 Frisch, Ltd. Bauingenieur

K: E11712/P410..._4_Ge.wmg 08.06.2020