







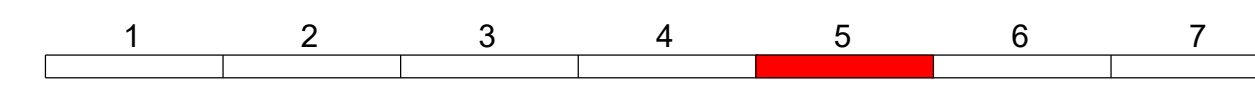
P:\2015\15-006\03-planung\05_CAD\05_Lage\Bauphasen\Feststellungsentwurf\200727_Bauphasen_200.dwg



200

Provisorische Verkehrsführung:

-  Baufeld und Baustelleneinrichtung
-  provisorische Verkehrsführung
-  provisorischer Geh- und Radweg
-  provisorischer Parkplatz und Lagerplatz
-  im Bau
-  bereits hergestellt



Planverfasser:		Datum		Zeichen	
	SCHÖNBERG INGENIEURE Rückeshaimer Straße 15, 80888 München T +49 89 347070-0, F +49 89 347070-20 info@schoenberg.de, B-schoenberg.de		bearbeitet: 28.07.2020		So
			gezeichnet: 28.07.2020		So
			geprüft: München, den		


Staatliches Bauamt Weilheim				bearbeitet:	
Münchener Straße 39 82362 Weilheim		Tel.: 0881990-0, Fax: 0881990-1000, E-Mail: poststelle@stbawm.bayern.de		gezeichnet:	
				geprüft:	
				PSP Nr.:	
				Projekt: St 2056 Ersatzbau: Ammerbrücke Fischer	

Nr.	Art der Änderung	Datum	Zeichen

FESTSTELLUNGSENTWURF

Straßenbauverwaltung Freistaat Bayern		Unterlage / Blatt-Nr.: 16 / 5	
Staatliches Bauamt Weilheim		Lageplan	
Straße / Abschn.-Nr. / Station: St 2056 / 240 / 2,550 - 3,170		Provisorische	
PROJIS-Nr.:		Verkehrsphase	
		Maßstab: 1 : 500	

St 2056 Dießen am Ammersee -(Pähl)
Erneuerung Brücke St 2056
über die Ammer (westlich Fischen)
Bau-km 0+000 - 0+620.124

aufgestellt:
Weilheim, den 01.02.2021

Schnockinger, Lisa, Baudirektor
Staatliches Bauamt Weilheim